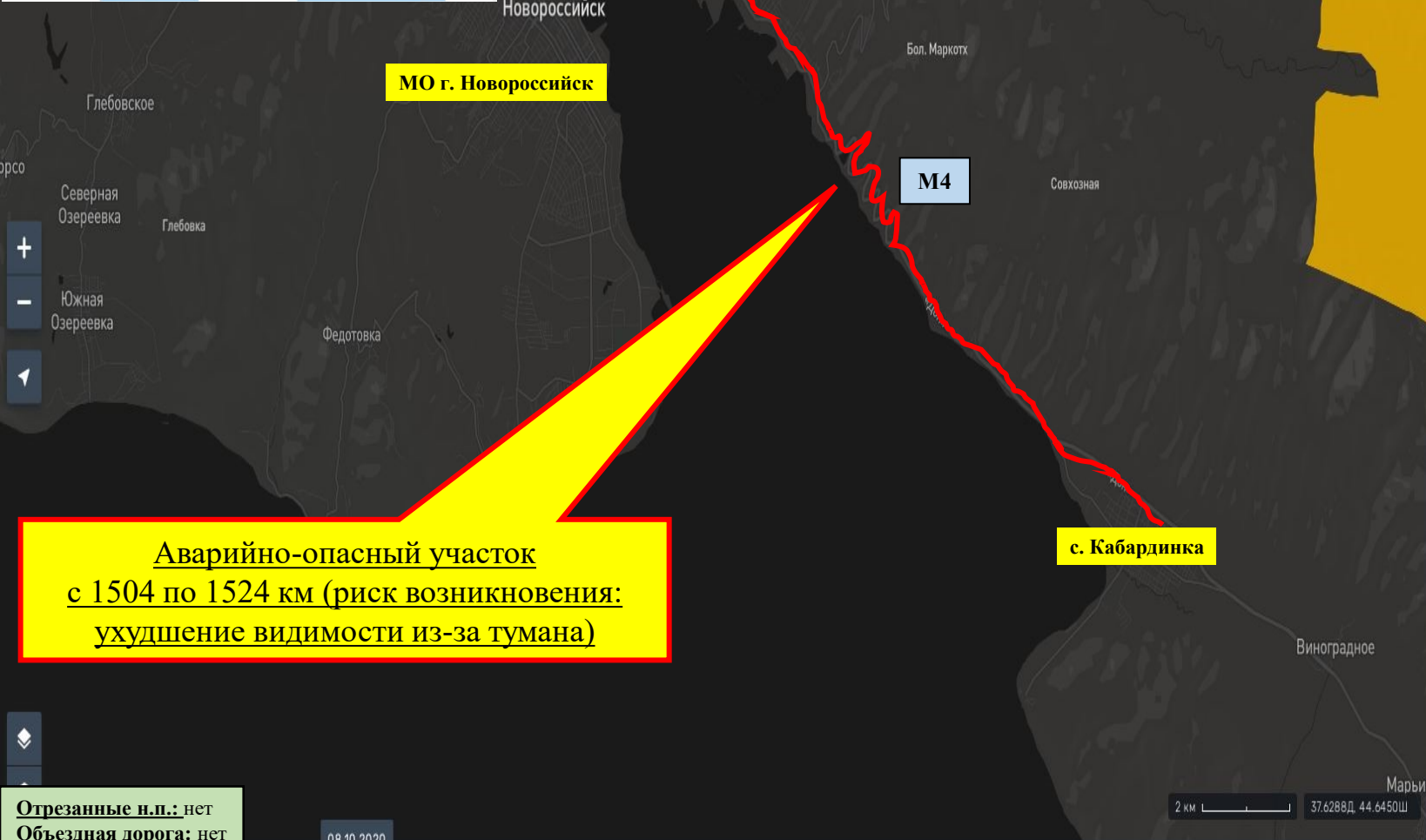


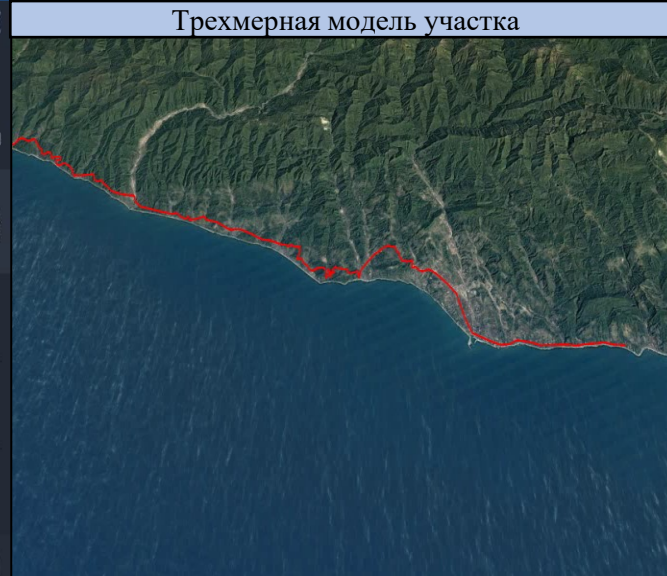
ИНФОРМАЦИОННЫЕ МАТЕРИАЛЫ ПО РИСКУ НАРУШЕНИЯ ТРАНСПОРТНОГО СООБЩЕНИЯ,  
СВЯЗАННЫХ С НЕБЛАГОПРИЯТНЫМИ МЕТЕОЯВЛЕНИЯМИ  
НА ФЕДЕРАЛЬНОЙ АВТОМОБИЛЬНОЙ ДОРОГЕ М-4 ДОН (НА 30.12.2022)

**Прогноз метеоявлений**

Чт 29 дек	Пт 30	Сб 31	Вс 1 янв	Пн 2	Вт 3	Ср 4	Чт 5	Пт 6	Сб 7
+9	+11	+12	+11	+12	+11	+10	+6	+1	+3
+1	+7	+10	+10	+10	+9	+6	+2	-2	-4
Максимальная скорость ветра, м/с									
6	11	9	11	9	11	13	13	12	12
Осадки, мм									
0	0	0,1	0,6	0	0	1,3	1,3	0,1	0



**Аварийно-опасный участок  
с 1504 по 1524 км (риск возникновения:  
ухудшение видимости из-за тумана)**



Атлас рисков и угроз

СЛОИ СОБЫТИЯ МАРШРУТЫ

Поиск слоя

ПРОЧЕЕ

ТЕХНОГЕННЫЕ

ПРИРОДНЫЕ

COVID-2019

Административные границы

Оперативный прогноз

СТАТИСТИКА РЕГИОНАМ

Дорожно-транспортные происшествия

Добавить слой

- Условные обозначения**
- Участок автодороги с повышенным риском возникновения ДТП, нарушением движения
  - Объездная дорога
  - Населенный пункт

Отрезанные н.п.: нет  
Объездная дорога: нет

08.10.2020

ИНФОРМАЦИОННЫЕ МАТЕРИАЛЫ ПО РИСКУ НАРУШЕНИЯ ТРАНСПОРТНОГО СООБЩЕНИЯ,  
СВЯЗАННЫХ С НЕБЛАГОПРИЯТНЫМИ МЕТЕОЯВЛЕНИЯМИ НА АВТОДОРОГЕ А-147  
В КРАСНОДАРСКОМ КРАЕ (НА 30.12.2022.)

**Прогноз метеоявлений**

Чт 29 дек	Пт 30	Сб 31	Вс 1 янв	Пн 2	Вт 3	Ср 4	Чт 5	Пт 6	Сб 7
+10	+10	+12	+10	+11	+12	+10	+7	+3	+5
+1	+6	+7	+7	+9	+6	+7	+3	-1	0
Максимальная скорость ветра, м/с									
4	10	7	12	7	4	15	11	15	10
Осадки, мм									
0	0	0	3	0,3	0	10,9	2,7	0	0



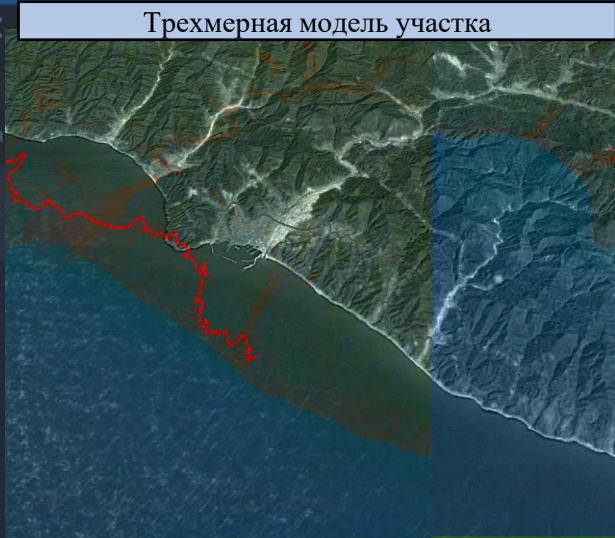
Атлас рисков и угроз

слои СОБЫТИЯ МАРШРУТЫ

Поиск слоя

- ПРОЧЕЕ
- ТЕХНОГЕННЫЕ
- ПРИРОДНЫЕ
- ЭКОЛОГИЧЕСКИЕ
- COVID-2019
- Административные границы
- Оперативный прогноз
- СТАТИСТИКА ЧС ПО РЕГИОНАМ

Добавить слой



- Условные обозначения**
- Участок автодороги с повышенным риском возникновения ДТП, нарушением движения
  - Объездная дорога
  - Населенный пункт

**Аварийно-опасный участок с 52 по 198 км (риск возникновения: ухудшения видимости из-за тумана)**

Отрезанные н.п.: нет  
Объездная дорога: нет